

## 第23回 OLT 杯プログラム

日時 2011年9月18日(日)  
 場所 茨城県笠間市  
 会場 笠間市立 笠間公民館  
 主催 東京工業大学 OB、OG  
 主管 2011年度東工大 OLT 杯実行委員会  
 役員

実行委員長 田村 蓉子 (東京工業大学 2007年度入学)  
 競技責任者 高野 圭司 (東京工業大学 2007年度入学)  
 運営責任者 酒井 将宏 (東京工業大学 2007年度入学)

日程

9:00	受付開始
10:30	当日参加申し込み締め切り
11:00	トップスタート
12:30	スタート閉鎖
15:00	フィニッシュ閉鎖
15:30	レンタル E カード返却期限、 表彰式
16:30	閉場

### 1. 交通案内

#### ■ 公共交通機関を利用の場合

笠間駅 (JR 水戸線) 下車、徒歩約 1km (笠間市立 笠間公民館)

○ 笠間駅から会場までは黄色テープ誘導 15 分です。

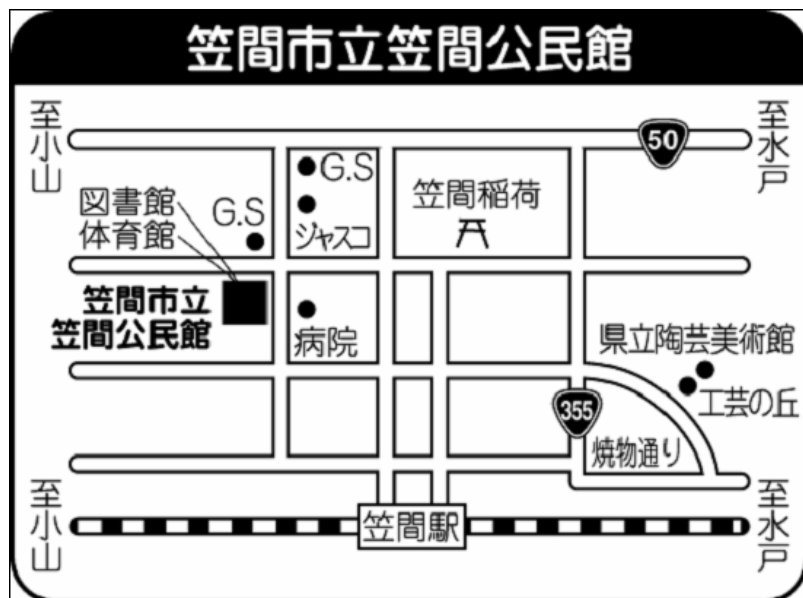
#### ■ 自家用車を利用の場合 (下図参照)

水戸インターチェンジより約 25km, 所要時間約 40 分

友部インターチェンジより約 10km, 所要時間約 15 分

○ 近隣の方々のご迷惑になりますので違法駐車はしないで下さい。

○ 駐車場の場所は公民館の正面です。



## 2. 会場案内

### ■ 会場：笠間公民館

開場は9時00分です。これ以前の時間に会場に入ることにはできませんのでご注意ください。

2階の会議室を待機場所としてお借りしています。また、受付・本部・公式掲示板も会議室内に設営されます。

女子更衣室については、午前中は1階の音楽室、午後は2階の展示室を使用してください。トイレに関してはなるべく2階のトイレの使用をお願いします。

会議室内は飲食可能です。

### ■ 会場の出入りについて

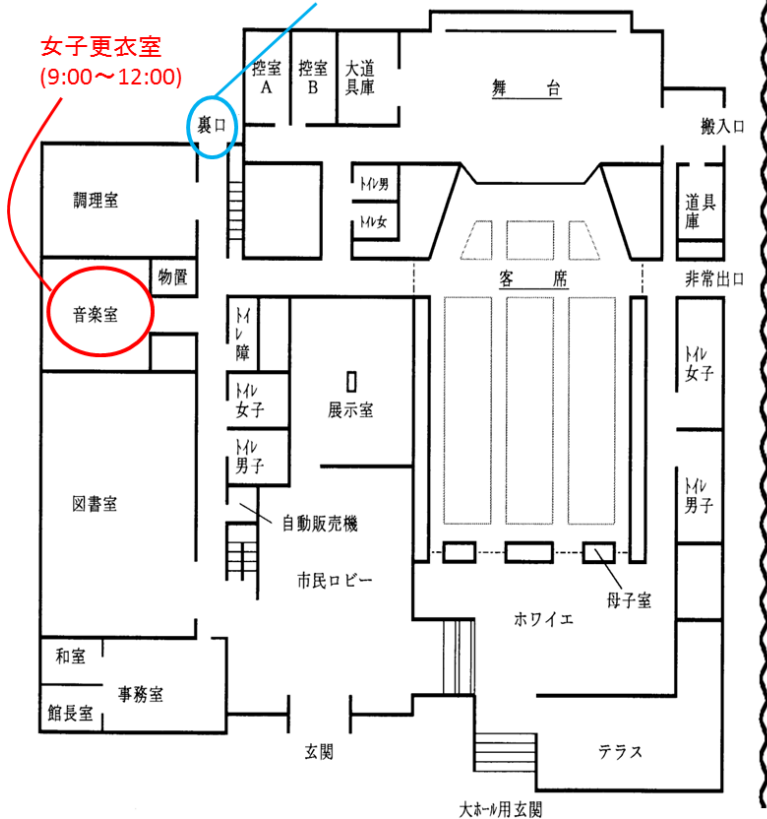
競技終了後に会場に戻ってくる際には、大ホール用玄関ではなく裏口を利用してください。裏口付近に雑巾を置いておきますので、会場内に泥を持ち込まないようにお願いします。

## ■ 会場レイアウト

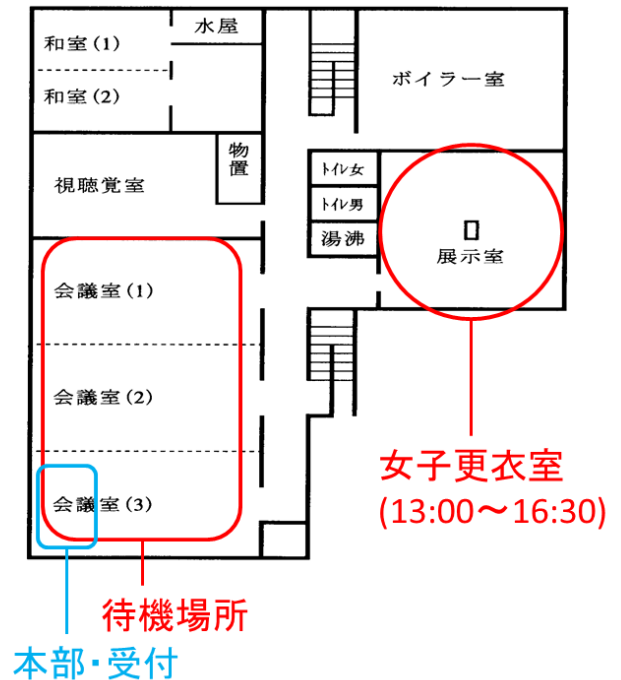
### 1階

競技終了後はこちらからお戻りください

女子更衣室  
(9:00~12:00)



### 2階



女子更衣室  
(13:00~16:30)

待機場所  
本部・受付

## 3. 受付

9時00分より笠間市立笠間公民館（第3会議室）にて受付を開始します。

### ■ 受付

大会参加者は必ず受付を済ませてください。受付の際レンタル E-card、バックアップラベルを配布します。参加者の多い東工大 OLT、桐朋 IK、麻布学園 OLK、武相高校は代表者がまとめて受付を行ってください。

### ■ 代走申告

本大会では、代走による出走を認めます。その場合、受付時にご申告ください。

### ■ 当日参加

受付にて10時30分までA、B、Nクラスの当日参加申し込みを承ります。各クラス2,300円です。レンタル E-card を使用される場合は200円増となります。なお、地図の枚数に限りがありますので、ご希望のクラスに出走できない場合もございます。予めご了承ください。

## 4. 競技情報

### ■ 競技形式

ポイントオリエンテーリング ミドル・ディスタンス競技（個人によるポイント OL）

### ■ 通過証明

EMIT 社製電子パンチングシステムを使用（My E-card の使用可能）

## ■ 地図

『北山』(2009年ときわ走林会作成) JSOM2007 準拠

縮尺 1:10,000

等高線間隔 5m

走行可能度 4段階表示

0.08mm厚ビニール封入済

## ■ 作図規定

JSOM2007 準拠 ただし、特殊記号として以下のものを使用

人工特徴物(ほこら・記念碑) ×(黒のバツ)

炭焼き釜跡 ○(黒のマル)

細長い遊具 →→→ (通常、パイプラインで使用される記号)

林の中の目立つ木 ○(緑のマル)

## ■ テレインプロフィール

テレインは北山公園と周辺の山林から形成されています。テレイン内の比高は50m程度で比較的緩やかな斜面を成しますが、一部エリアには急峻な斜面も存在します。公園エリアは植生・見通しともよく、高速でのオリエンテーリングが可能です。山林部分は通行可能度の高いエリアと低いエリアが混在し、それぞれのエリアでナビゲーションの質を切り替える技術的要素を求められます。

(2009年ときわ走林会創設5周年記念大会より抜粋)

## ■ コースプロフィール

クラス	距離	登距離	優勝設定時間
魔王(ME)/A	4.6km	230m	45分
女王(WE)/つばめ杯/IH	4.2km	205m	45分
勇者(MF)/JS/B	3.7km	130m	40分
賢者(WF)/N	3.1km	110m	40分

○ 次のクラスは同一コースです。魔王=A、女王=つばめ杯=IH、勇者=JS=B、賢者=N

○ A、B、Nクラスは当日参加があります。

○ 要項発表時から優勝設定時間が変更されています。

○ コース距離、登距離は変更になる可能性があります。

## ■ 競技時間

全クラス150分です。これを超過した場合は失格となります。

## ■ 給水

コース途中のテープ誘導区間(賢者/Nクラスのみコース距離約50%地点、その他のクラスで約30%地点)およびフィニッシュ地区に無人給水エリアを設けます。

## ■ 表彰

○ 表彰は部内杯およびつばめ杯のみ行います。中高生クラスおよび一般クラスの表彰は行いません。

○ 魔王・勇者・つばめ杯クラスは上位3名、女王・賢者クラスは上位1名が表彰対象となりますが、競技時間内に完走することが表彰の条件となります。

○ 表彰式は会場で15時30分より行う予定です。

## 5. 競技の流れ

---

### スタート

---

#### ■ 会場からスタート地区へ

スタート地区までは、笠間市立笠間公民館から赤色テープ誘導で約 75 分 (約 6.5km) です。役員による会場への荷物輸送は行いません。スタート地区の時計は現在時刻を指しています。

トレイン付近にはマムシ・ハチ等が生息している恐れがあります。万が一発見しても決して近づかず、速やかにその場を離れて下さい。

#### ■ スタート方式

##### ○ 3 分前

スタート地区入口のアクティベートユニットに **E-card** をセット (アクティベート) し、ユニットのランプが点滅することを確認した上で、スタート枠に入ってください。もし点滅しない場合は直ちに役員へ知らせてください。

##### ○ 2 分前

一つ前の枠へ進んでください。

##### ○ 1 分前

さらに一つ前の枠へ進み、**E-card** を役員に提示し、再びアクティベートしてください。

##### ○ 10 秒前

**E-card** をスタートユニットにはめ込んでください。

##### ○ スタート

スタートの合図と同時に **E-card** を離し、地面に置かれた裏向きの地図を取ってから出走してください。計時はスタートの合図から行います。

#### ■ スタート後

スタートフラッグまでは赤白色テープ誘導です。スタートフラッグが地図上のスタート記号 (△) の中心です。

#### ■ 遅刻

遅刻者は、遅刻枠からの出走となります。遅刻枠に入り、役員に出走クラス、正規のスタート時刻、氏名を申告し、**E-card** を提示してください。役員が出走時刻を指定します。

遅刻者の競技時間は、正規のスタート時刻に出走したものととして計算します。なお、本人に責がない場合はこの限りではありません。12 時 30 分のスタート閉鎖時刻以降は出走できません。

### 競技中 (以下全ての注意事項を徹底していただくようお願い致します。)

---

○ **E-card** を所持していない選手は出走できません。

○ 地図に記載されている立ち入り禁止エリアには立ち入らないで下さい。

○ 池、および湿性生態園の木道には立ち入らないで下さい。

○ 一部の小径においては足場が非常に悪く、走りながらの追い越しが難しい箇所が存在します。

○ コースの途中にテープ誘導区間 (赤白テープ) があります。 必ず誘導に沿って進んで下さい。

○ 主要道を横断する箇所が存在します。細心の注意を払い、飛び出すことのないよう横断して下さい。

○ 公園エリア内では一般利用者との接触に注意して下さい。

○ トレイン内で怪我人を見た場合は、速やかに近くの役員に知らせてください。怪我人の救助は、競技よりも優先されます。

- 万が一マムシ・ハチの被害に遭われた場合、無理をせずただちに競技をやめ、近くの役員までお知らせ下さい。



湿性生態園の木道（立ち入り禁止）

## フィニッシュ

---

### ■ フィニッシュ直前について

ラストコントロールからフィニッシュまでは赤白色テープ誘導です。フィニッシュ形式はパンチングフィニッシュです。E-card をゴールユニットにパンチした時刻がフィニッシュ時刻となります。

### ■ E-card について

フィニッシュ地区での回収は行わず、会場にて回収致します。回収した My E-card は後ほど返却します。

### ■ フィニッシュ後について

フィニッシュしましたら、出走クラス・スタート時刻・氏名をゴール役員に伝えて下さい。なお、役員はフィニッシュ順に出走クラス等を尋ねるので、フィニッシュ後はフィニッシュ地区を出るまで追い越しをしないようにお願いします。フィニッシュした選手の隔離・地図回収は行いません。公平性を損ねないために、フィニッシュした選手はスタート前の選手に競技情報を漏らさないようにお願いします。

### ■ フィニッシュ閉鎖

フィニッシュ地区を 15 時に閉鎖します。参加者は全コントロールを通過していない場合でも、必ずこの

時刻までにはフィニッシュを通過してください。通過が確認できなかった場合は未帰還者として搜索の対象になります。

#### ■ フィニッシュから会場まで

フィニッシュ地区に給水エリアを設けます。会場まではフィニッシュ地区から[青色テープ誘導で約 70 分](#)  
[\(途中より会場-スタート間の赤色テープ誘導に合流\)](#)です。

## 6. 競技終了後の受付

#### ■ レンタル E-card の返却

レンタルした E-card は 15 時 30 分までに洗って受付へ返却してください。洗浄は会場外にバケツを用意します。会場内のトイレなどでは絶対に洗わないでください。レンタル E-card を紛失・破損した場合は実費を頂きます。

#### ■ 依頼申請

調査および搜索依頼を会場にて受け付けます。フィニッシュ地区での調査依頼は一切受け付けません。12 時 30 分～15 時 30 分に受付の所定の用紙（調査依頼 / 搜索依頼申請書）に必要事項を記入して提出してください。

#### ■ 地図販売

競技終了後の受付にて地図販売を行います。なお数に限りがございますので、お求めの際は早めに問い合わせください。

## 7. 諸注意

#### ■ 会場使用における注意事項

- 公式掲示板を用意します。プログラム配布後の変更事項など重要な情報を提示しますので、必ず確認してください。
- 会議室内は飲食可です。
- 火気厳禁です。
- 衣服などについた汚れは会場へ入る前に必ず落としてください。また、会場内に泥を持ち込まないでください。
- 自身が出したゴミは必ず持ち帰ってください。会場内のゴミ箱を含め、置いていくことを禁止します。

#### ■ 大会全般の注意事項

- 参加者が自分自身あるいは他人に与えた損害については、主催者・管理者はその責を負いません。
- 荷物管理は各自の責任で行ってください。主催者・管理者は盗難の責を負いません。
- 大会当日、既存の O-map『北山』の持ち込みを禁止します。
- 競技情報伝達を目的とした携帯電話の使用は一切禁止します。
- 競技終了後の競技エリアへの立ち入りは禁止します。
- 地元の方にお会いした場合は、競技中を含め挨拶を行ってください。
- 主催者側で傷害保険に入っておりますが、万が一のために保険証を持参してください。
- 大会後の忘れ物は後日、OLT 杯ホームページにて掲載します。忘れ物に気付いた方は、2 週間後の 10 月 2 日（日）までに「8. 連絡先」まで連絡してください。期日までに連絡の無いものは処分します。

## 8. 連絡先

---

実行委員長 田村 蓉子

電話番号 080-5430-4263

メール tamura.y.ag◆m.titech.ac.jp (◆→@)

できるだけメールでお願いします。

ただし、大会の前日（9月17日（土））20時～当日の終日は電話での連絡をお願いします。